

14193 Puurmani-Ässa-Tõrve tee
PARI ID 703417

Tiigi tn 2
61102:002:0137

14193 Puurmani-Ässa-Tõrve tee
61102:002:2031

Lambriku
61102:002:0189

kr





kraav

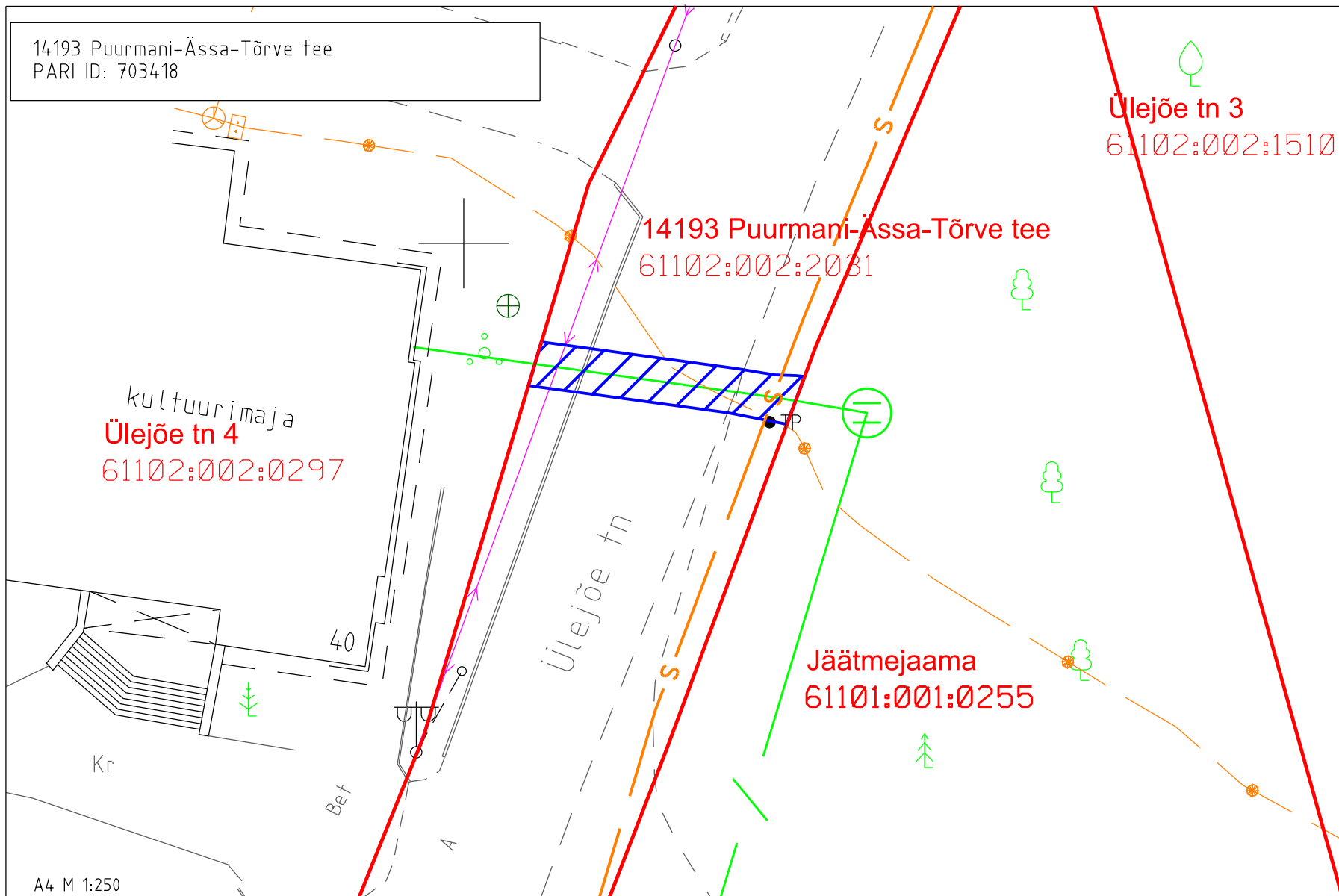
Sihi
61102:002:0266

A4 M 1:250

Jõgeva maakond, Põltsamaa vald, Puurmani alevik, 14193 Puurmani-Ässa-Tõrve tee
Katastritunnus: 61102:002:2031, registriosa nr 6009050





Projekti nr FP-1097 "Puurmani sidevõrk"
Projekti koostaja: Fiberup OÜ, Lea Toomet

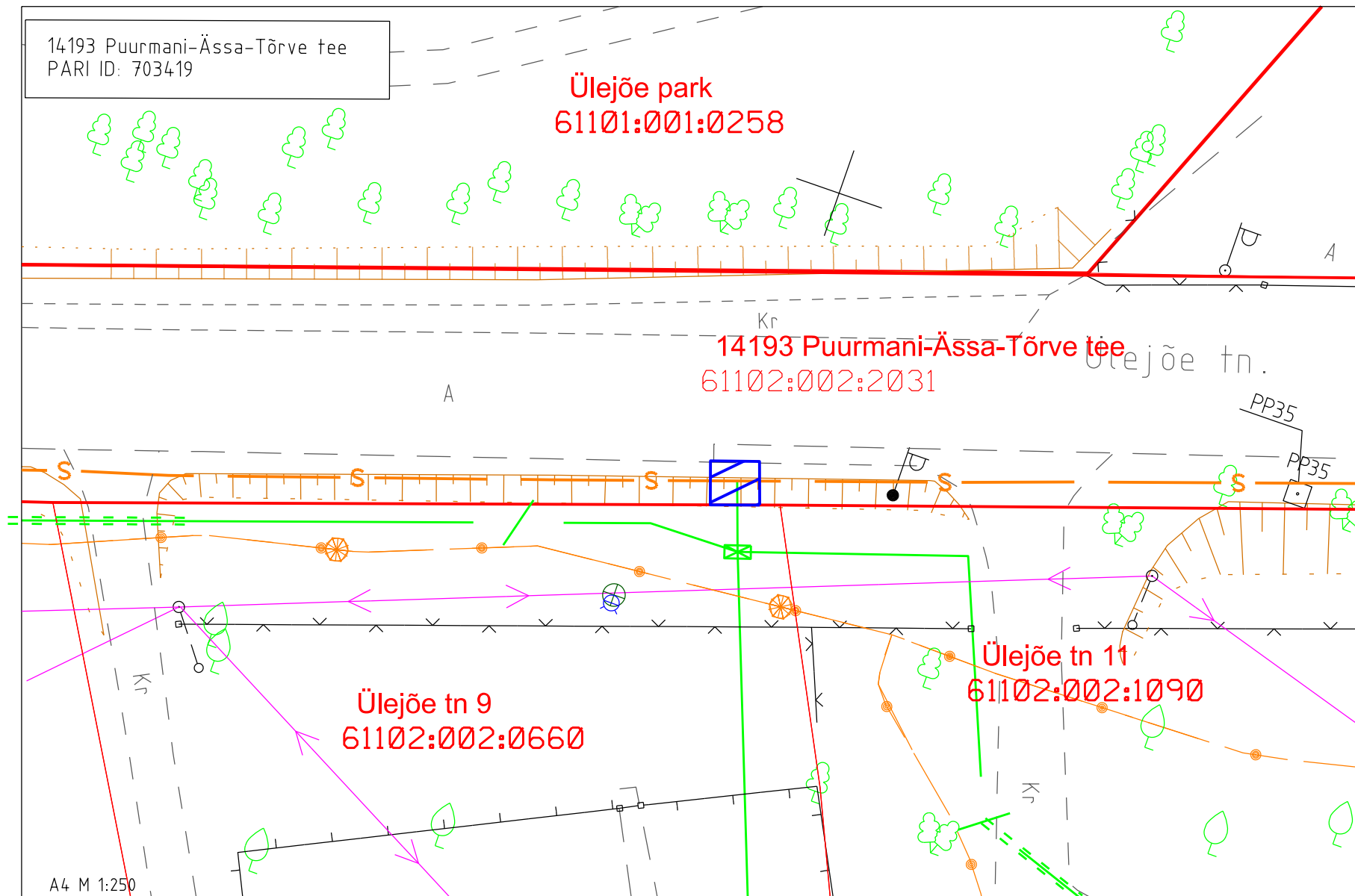
-  Isikliku kasutusõiguse ala ca 21 m²
-  Lepingu objektiks oleva kinnistu piir
-  Kinnistupiirid
-  Projekteeritud sidekanalisatsioon (mikrotorustik)



Jõgeva maakond, Põltsamaa vald, Puurmani alevik, 14193 Puurmani-Ässa-Tõrve tee
Katastritunnus: 61102:002:2031, registriosana nr 6009050





Projekti nr FP-1097 "Puurmani sidevõrk"
Projekti koostaja: Fiberup OÜ, Lea Toomet

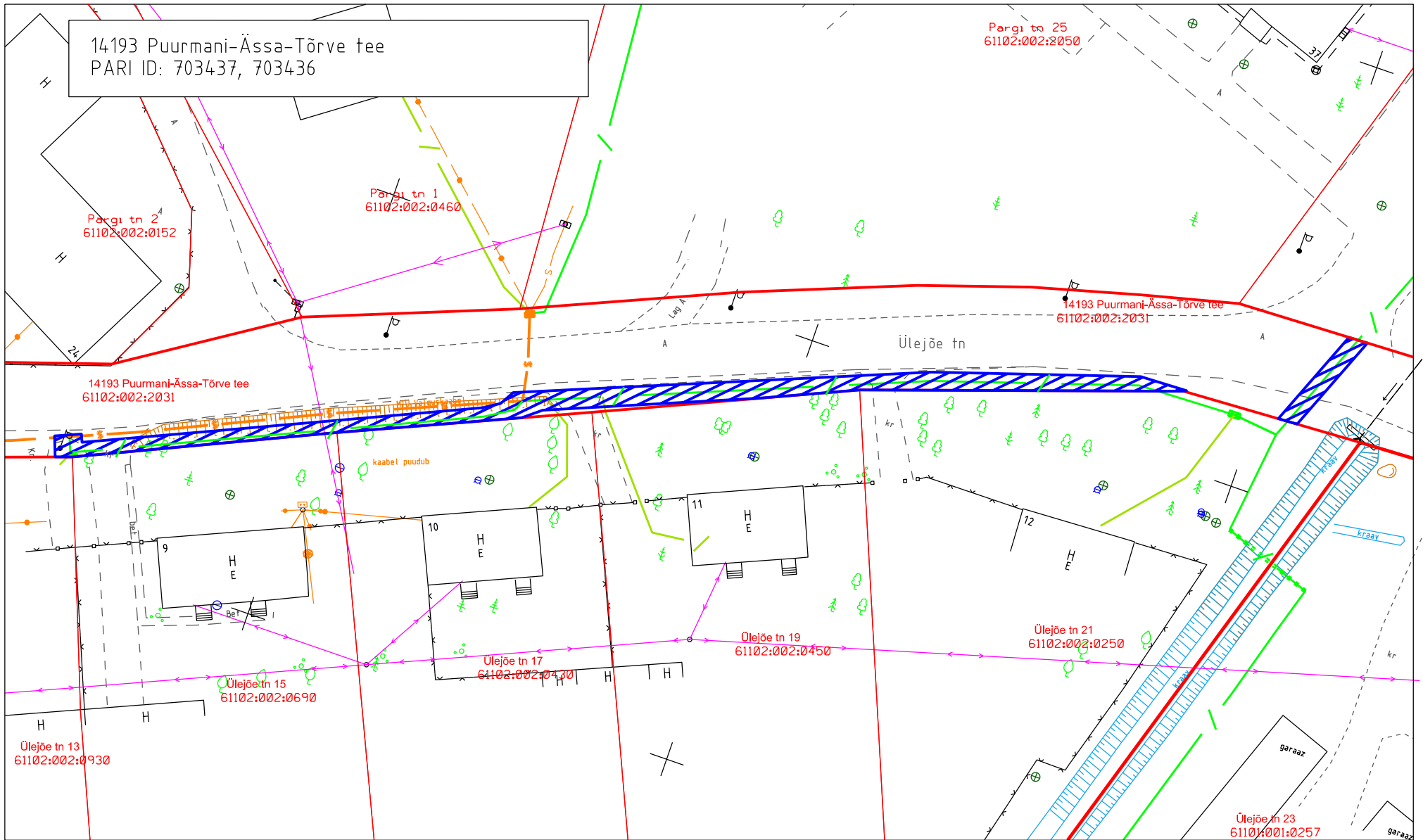
-  Isikliku kasutusõiguse ala ca 23m²
-  Lepingu objektiks oleva kinnistu piir
-  Kinnistupiirid
-  Projekteeritud sidekanalisatsioon (mikrotorustik)



Jõgeva maakond, Põltsamaa vald, Puurmani alevik, 14193 Puurmani-Ässa-Tõrve tee
Katastritunnus: 61102:002:2031, registriosa nr 6009050

Projekti nr FP-1097 "Puurmani sidevõrk"
Projekti koostaja: Fiberup OÜ, Lea Toomet




-  Isikliku kasutusõiguse ala ca 4m²
-  Lepingu objektiks oleva kinnistu piir
-  Kinnistupiirid
-  Projekteeritud sidekanalisatsioon (mikrotorustik)



A4 M 1:500

Jõgeva maakond, Põltsamaa vald, Puurmani alevik, 14193 Puurmani-Ässa-Tõrve tee
Kafastritunnus: 61102:002:2031, registriosa nr 6009050

Projekti nr FP-1097 "Puurmani sidevõrk"
Projekti koostaja: Fiberup OÜ, Lea Toomet

-  Isikliku kasutusõiguse ala ca 222 ja 24 m²
-  Lepingu objektiks oleva kinnistu piir
-  Projekteeritud sidekanalisatsioon (mikrotorustik)